

Plan de amplasament și delimitare a imobilului
cu propunerea de dezlăpire
Scara 1:5000

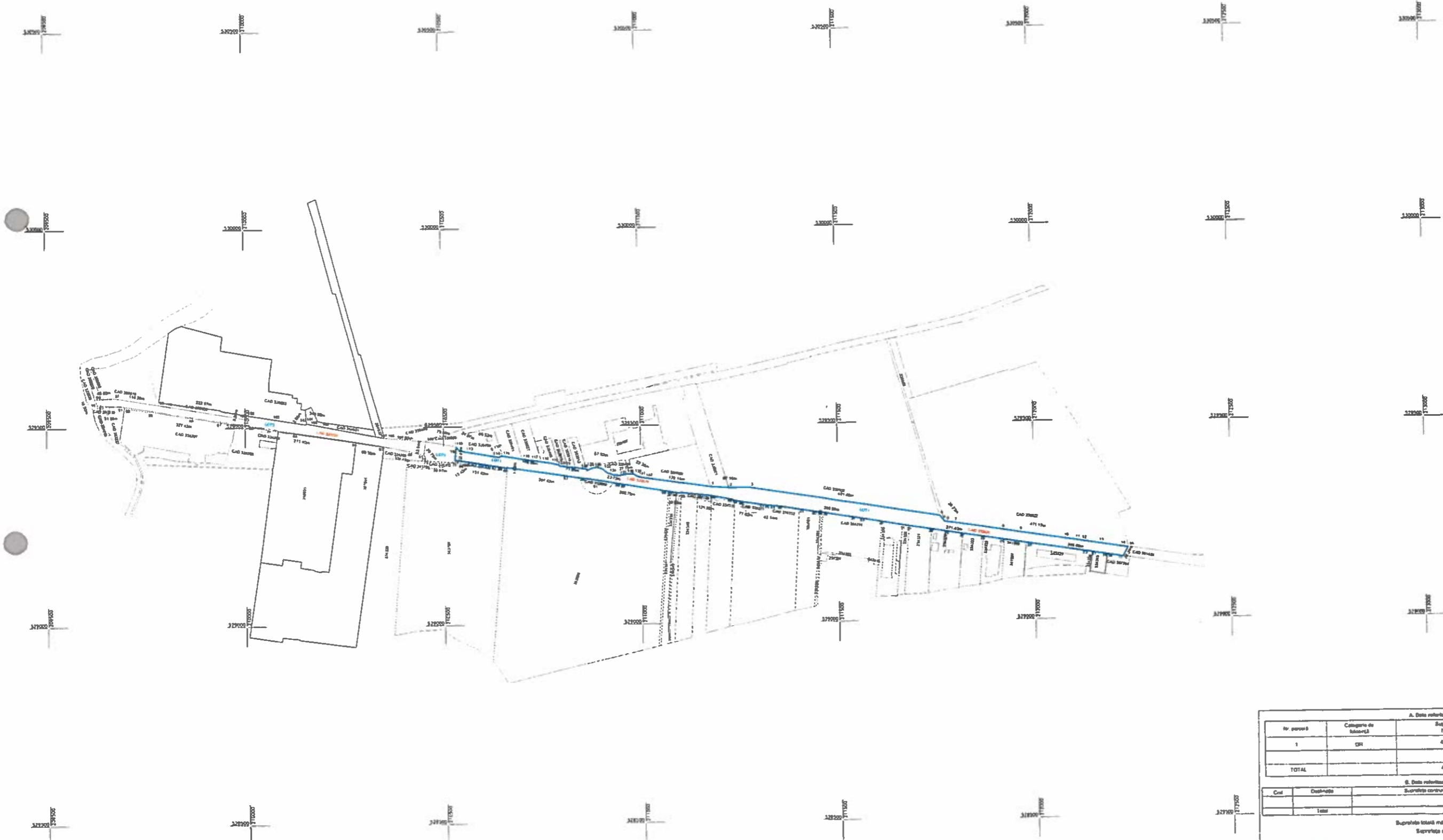
Nr. cadastral	Suprafața măsurată (mp)	Adresa imobilului	
333529	70364	EXTRAVILAN, JUD. ARAD	
Cartea Funciară nr.	333529	UAT	ARAD



Situația actuală (Înainte de dezlăpire)				Situația viitoare (după dezlăpire)			
Nr.cad.	Suprafața (mp)	Categoria de folosință	Descrierea imobilului	Nr.cad.	Suprafața (mp)	Categoria de folosință	Mențiuni
333529	70364	DR	DN 7E	365370	49002	DR	LOT1
				365371	17872	DR	LOT2
				365372	3490	DR	LOT3-SENS GIRATORIU
TOTAL	70364				70364		

Suprafața totală măsurată a imobilului = 70364 mp
Suprafața din act = 70364 mp

Executanți:		Inspector Confirma introducerea imobilului în baza de date integrată și atribuirea numărului cadastral Semnătura și parafa Ștampila BCPI Adrian-Filon Cretiu Director de Serviciu Direcția de Servicii cadastrale și funciare Județul Arad Date: 11.2023	
	Conținutul lucrărilor la teren, corectitudinea întocmirii documentației cadastrale și corectitudinea acestora cu realitatea din teren Semnătura și ștampila AUT-CAT. III RO-B-J NR.1620 CIF.14358573 Tiberiu-Iosif Zagorski		AUT-CAT. A RO-B-F NR.0072 162278/28.11.2023 Data
	Conținutul lucrărilor la teren, corectitudinea întocmirii documentației cadastrale și corectitudinea acestora cu realitatea din teren Semnătura și ștampila AUT-CAT. III RO-B-J NR.1620 CIF.14358573 Tiberiu-Iosif Zagorski		Conținutul lucrărilor la teren, corectitudinea întocmirii documentației cadastrale și corectitudinea acestora cu realitatea din teren Semnătura și ștampila AUT-CAT. A RO-B-F NR.0072 162278/28.11.2023 Data
	Conținutul lucrărilor la teren, corectitudinea întocmirii documentației cadastrale și corectitudinea acestora cu realitatea din teren Semnătura și ștampila AUT-CAT. III RO-B-J NR.1620 CIF.14358573 Tiberiu-Iosif Zagorski		Conținutul lucrărilor la teren, corectitudinea întocmirii documentației cadastrale și corectitudinea acestora cu realitatea din teren Semnătura și ștampila AUT-CAT. A RO-B-F NR.0072 162278/28.11.2023 Data



A. Date referitoare la teren

Nr. parcelă	Categoria de teren	Suprafata [m ²]	Moduri
1	GR	48002	Teren Extremis, Jud. Arad -CN TE-
TOTAL		48002	

B. Date referitoare la constructii

Cod	Descriere	Suprafata construita la pd [m ²]	Material
	Tota		

Suprafata totala măsurata si încheiata = 48002 mp
Suprafata din sol = 48002 mp

Executant

DATCAD

Proiectant: Tiberiu Iosif Zagoritzki

NO-B-J NR 1820 Serviciu și stampă AUT-CAT A RO-B-F NR 0072

Inspector

Confirma introducerea în baza de date înregistrată și efectuarea măsurărilor cadastrale

Stampila (BCPI)

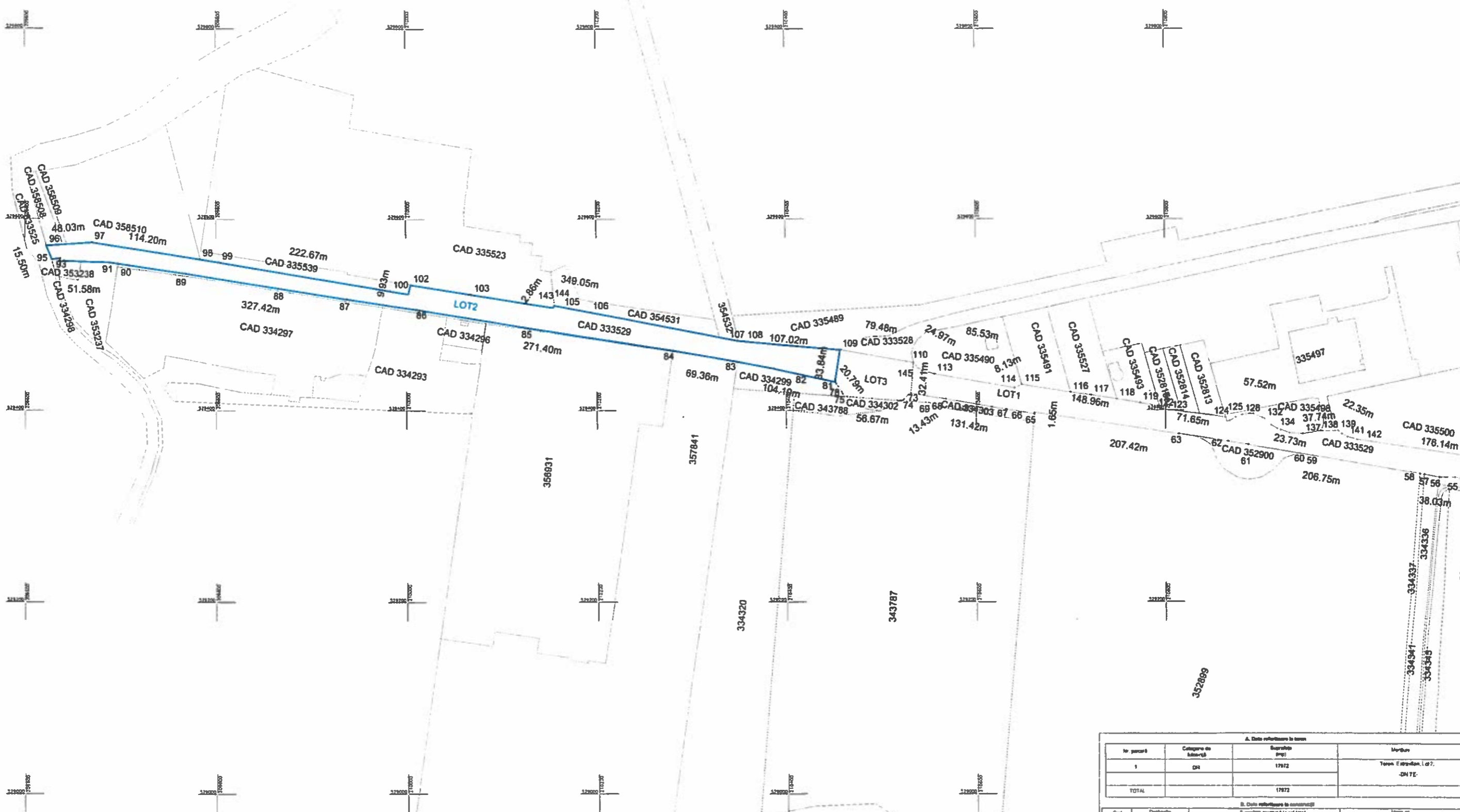
Adrian-Filon Cretiu

162278/28 11.2023

ANEXA 3

Plan de amplasament și delimitare a imobilei
Scara 1:2000

Nr. cadastral	Suprafața în hectare	Adresa imobilei
306371	17872	Estrețen, Jd. Arad
Cartea Funciar 8 nr.	MA1	ARAD



A. Date referitoare la teren

Nr. parcelă	Categorie de teren	Suprafața (mp)	Observații
1	GR	17872	Teren în arealul L. 27.
TOTAL		17872	

B. Date referitoare la construcții

Cod	Destinație	Suprafața construită la sol (mp)	Observații

Suprafața totală măsurată a imobilei = 17872mp
Suprafața din ac = 17872mp

Encadrare

DATCAD
Soluții de proiectare și calcul CAD
AUT-CAD în 2D și 3D
RO-B-NR 1629 CIP 14358073 RO-B-F NR.0073

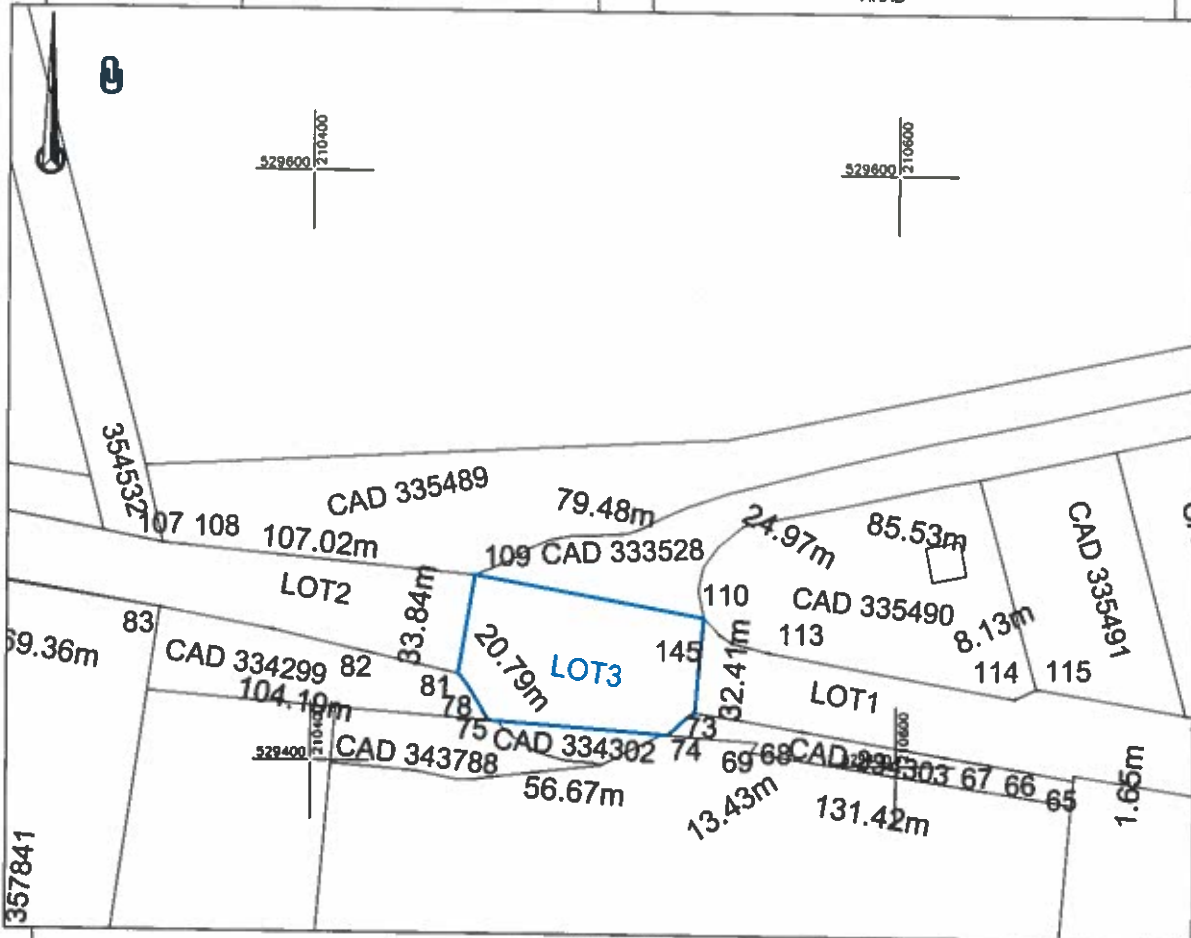
Inspector
Confirma introducerea în evidență în baza de date Integrată și păstrarea numărului cadastral
București, Bulevardul
Șișteașilor BCPPI

Adrian-Filon Cretiu
162278/28.11.2023

Tiberiu-Iosif Zagorszki

Plan de amplasament și delimitare a imobilului
Scara 1:2000


Nr. cadastral	Suprafața măsurată (mp)	Adresa imobilului	
365372	3490	EXTRAVILAN, Jud. Arad	
Cartea Funciară nr.	UAT	ARAD	



A. Date referitoare la teren			
Nr. parcelă	Categorie de folosință	Suprafața (mp)	Mențiuni
1	DR	3490	Lot 3, Extravilan; SENS GIRATORIU
TOTAL		3490	-DN 7E-

B. Date referitoare la construcții			
Cod	Destinația	Suprafața construită fa sol (mp)	Mențiuni
TOTAL			

Suprafața totală măsurată a imobilului = 3490 mp
Suprafața din act = 3490 mp

Executant	 Confirma executarea lucrărilor la teren, corectitudinea întocmirii documentației cadastrale și corespondența acesteia cu realitatea din teren CLASA III RO-B-J NR.1620 Semnătura și ștampila CIF 14358573 CATEGORIA A RO-B-F NR.0072 Tiberiu-Iosif Zagorski	Inspector Confirm introducerea imobilului în baza de date integrată și atribuirea numărului cadastral Semnătura și parafa Ștampila BCP! Adrian-Filon Cretiu 162278/28.11.2023 Ștampila digitală de Adrian-Filon Cretiu DN c-RO, I-ARAD, e-Direcția de Cadastru și Publicitate Imobiliară, c=Adrian-Filon Cretiu, serial=162278-CAP, s=ARAD, gov=Romania-Adrian-Filon, m=Cretiu Data: 2023.12.04 12:01:50 +0200
	Data: 11.2023	Data: